

EXTRAIT DU REGISTRE DES ARRETES DU MAIRE

Commune de SAINT MARTIN D'AUXIGNY (18110)
Département du Cher

Arrêté n°
2024A6

ARRETE DU 11 JANVIER 2024 Portant permission de voirie portant occupation du domaine public.

Le Maire de la commune de Saint Martin d'Auxigny,

Vu la demande en date du 09/01/2024 par laquelle Mme BLET Julie de l'entreprise Euro peinture37 demeurant 12 rue de la Flottière, 37300 JOUE LES TOURS demande L'AUTORISATION POUR LA REALISATION DE TRAVAUX SUR LE DOMAINE PUBLIC, parcelle 489 section ZE, Impasse des Reinettes, 18110 SAINT-MARTIN-D'AUXIGNY.

Vu le code de la voirie routière,

Vu le code général des collectivités territoriales,

Vu la loi 82-213 du 02 mars 1982 relative aux droits et libertés des communes, des départements et des régions, modifiée et complétée par la loi 82-623 du 22 juillet 1982 et par la loi 83-8 du 07 janvier 1983,

Vu le règlement général de voirie du 16/09/1966 relatif à la conservation et à la surveillance des voies communales,

Vu l'état des lieux,

ARRETE

ARTICLE 1 - Autorisation.

Le bénéficiaire est autorisé à occuper le domaine public énoncé dans sa demande : Dépôt de bungalow de chantier et bennes sur les parkings impasses des Reinettes et des Craverts dans les 90 jours à la date de cet arrêté, à charge pour lui de se conformer aux dispositions des articles suivants :

ARTICLE 2 - Prescriptions techniques particulières.

REALISATION DE TRANCHEES SOUS ACCOTEMENT

La tranchée sera réalisée à une distance minimale du bord de la chaussée au moins égale à sa profondeur.

S'il s'agit d'une tranchée sous trottoir la génératrice supérieure de la conduite sera placée à 0,50 mètre au minimum au-dessous du niveau supérieur du trottoir.

S'il s'agit d'une tranchée sous accotement, cette distance sera au minimum de 0,70 mètre. Les tranchées seront réalisées notamment à la trancheuse ou par tout matériel performant.

Le remblayage des fouilles doit être conduit avec le plus grand soin afin de compenser au maximum les désordres occasionnés au sous-sol et d'obtenir :

- une bonne tenue et une bonne protection des conduites enterrées, nouvelles et existantes,
- une stabilité et une compacité du sous-sol reconstitué, aptes à supporter, sans déformation ultérieure, les charges subies par les chaussées et trottoirs.
- la réfection définitive consiste à remettre la zone des travaux en son état initial.

Il sera réalisé dans les mêmes conditions que pour les chaussées toutes les fois que la distance entre

EXTRAIT DU REGISTRE DES ARRETES DU MAIRE

le bord de la chaussée et le bord de la tranchée, sera en accord avec le signataire, inférieure à la profondeur de la tranchée.

Un grillage avertisseur sera mis en place à environ 0,30 mètre au-dessus de la canalisation.

Dans le cas d'accotement stabilisé un revêtement de surface devra être mis en place de manière identique à ce qui existait auparavant.

Dans le cas d'accotement engazonné, une couche de terre végétale sera mise en place et ensemencée après travaux.

Les déblais de chantier non utilisés provenant des travaux seront évacués et transportés en décharge autorisée à recevoir les matériaux extraits par les soins du bénéficiaire de la présente autorisation ou de l'entreprise chargée d'exécuter les travaux.

REALISATION DE TRANCHEES SOUS CHAUSSEE

Le découpage des chaussées devra être exécuté à la scie à disque, à la bêche mécanique, à la roue tronçonneuse ou à la lame vibrante ou en cas de tranchées étroites, à la trancheuse ou par tout autre matériel performant.

Les tranchées transversales, lorsque le fonçage n'est pas obligatoire, seront réalisées par demi chaussée.

Au moins huit jours avant le commencement des travaux, le bénéficiaire soumettra au signataire du présent arrêté, ou à son représentant, les résultats de l'étude qu'il aura effectuée sur le matériau qu'il compte utiliser en remblai et la composition de l'atelier de compactage et sa capacité de travail avec le matériau à mettre en œuvre (désignation précise du matériel, des coefficients de rendement, des épaisseurs de couches, du nombre de passe par couche et de la vitesse de translation, volume maximal à mettre en œuvre en un temps déterminé), étude qui s'imposera à lui.

La réfection doit compenser au maximum et de manière durable les désordres occasionnés à la structure de la chaussée.

Le remblayage de la tranchée ainsi réalisée, ainsi que la réfection définitive de la chaussée, seront réalisés conformément à la fiche technique annexée au présent arrêté.

Elle doit être suffisamment soignée et complète pour aboutir :

- à un état stable et non évolutif du sol,
- au rétablissement exact des profils en long et en travers d'origine, aux cotes initiales,
- à un état de surface identique à l'état initial, uniforme, homogène et étanche, sans aucune déformation en creux et en saillie susceptible de nuire au bon écoulement des eaux ou au confort de la circulation et sans aucun décollement aux raccords des revêtements neufs et anciens,
- à une tenue dans le temps telle que devienne inutile une réfection définitive ultérieure.

Cette réfection comprend :

- la remise en place des différentes couches constitutives des chaussées, trottoirs et aires diverses, non seulement au droit des fouilles mais sur la totalité du périmètre de dégradation résultant de la décompression du sous-sol et de l'atteinte au caractère décoratif de certaines voies,
- la reconstitution de ces différentes couches constitutives de la chaussée, avec des matériaux neufs, se fera obligatoirement par couches successives, conformément à la fiche technique ci-jointe
- la repose, avec apport de matériaux neufs si nécessaires, des bordures de trottoirs et d'îlots, des caniveaux, gargouilles et bouches à clé,
- la repose aux emplacements exacts indiqués par les services municipaux de la signalisation

EXTRAIT DU REGISTRE DES ARRETES DU MAIRE

- verticale de toute nature et du mobilier urbain déposés par les besoins des chantiers,
- la reconstitution de la signalisation horizontale,
 - la remise en état de bon fonctionnement de tous les ouvrages détériorés ou mis provisoirement hors service du fait des travaux, y compris toutes les fournitures nécessaires.
 - L'emprise totale des chantiers et de leurs annexes doit être parfaitement débarrassée et nettoyée afin de faire disparaître toute trace de travaux.

AUTRES PRESCRIPTIONS

Un grillage avertisseur sera mis en place à environ 0,30 mètre au-dessus de la canalisation.

- eau potable : Bleu
- Assainissement : Marron
- Télécommunication et fibre optique : Vert
- Electricité : Rouge
- Gaz : Jaune

La génératrice supérieure de la conduite la plus haute sera placée à au moins 0,80 mètre au-dessous du niveau supérieur de la chaussée.

Les déblais de chantier non utilisés provenant des travaux seront évacués et transportés en décharge autorisée à recevoir les matériaux extraits par les soins du bénéficiaire de la présente autorisation ou de l'entreprise chargée d'exécuter les travaux.

Le délai de garantie sera réputé expiré dans le délai d'un an, à compter de la fin des travaux. Jusqu'à ce jour, le bénéficiaire sera tenu d'assurer un entretien permanent de la chaussée définitivement reconstituée.

ARTICLE 3 - Sécurité et signalisation de chantier.

Le bénéficiaire devra signaler son chantier conformément aux dispositions suivantes :

- la réglementation en vigueur à la date des travaux
- Le bénéficiaire devra signaler son chantier conformément à l'arrêté de police pris dans le cadre de la présente autorisation en application des dispositions du code de la route et de l'instruction interministérielle sur la signalisation routière (livre I - 8ème partie - signalisation temporaire) approuvée par l'arrêté interministériel du 6 novembre 1992 modifié et de l'instruction sur la signalisation routière prise pour son application.

ARTICLE 4 - Implantation ouverture de chantier et recolement.

La réalisation des travaux autorisés dans le cadre du présent arrêté ne pourra excéder une durée de 365 jours.

La conformité des travaux sera contrôlée par le gestionnaire de la voirie au terme du chantier. L'ouverture de chantier n'est actuellement pas encore fixée.

ARTICLE 5 - Responsabilité.

Cette autorisation est délivrée à titre personnel et ne peut être cédée.

Son titulaire est responsable tant vis-à-vis de la collectivité représentée par le signataire que vis-à-vis des tiers, des accidents de toute nature qui pourraient résulter de la réalisation de ses travaux ou de l'installation de ses biens mobiliers.

Dans le cas où l'exécution de l'autorisation ne serait pas conforme aux prescriptions techniques

EXTRAIT DU REGISTRE DES ARRETES DU MAIRE

définies précédemment, le bénéficiaire sera mis en demeure de remédier aux malfaçons, dans un délai au terme duquel le gestionnaire de la voirie se substituera à lui. Les frais de cette intervention seront à la charge du bénéficiaire et récupérés par l'administration comme en matière de contributions directes.

Il se devra d'entretenir l'ouvrage implanté sur les dépendances domaniales, à charge pour lui de solliciter l'autorisation d'intervenir pour procéder à cet entretien, du signataire du présent arrêté.

Les droits des tiers sont et demeurent expressément réservés.

ARTICLE 6 - Validité et renouvellement de l'arrêté remise en état des lieux

La présente autorisation est délivrée à titre précaire et révocable, et ne confère aucun droit réel à son titulaire : elle peut être retirée à tout moment pour des raisons de gestion de voirie sans qu'il puisse résulter, pour ce dernier, de droit à indemnité.

En cas de révocation de l'autorisation, son bénéficiaire sera tenu, si les circonstances l'exigent, de remettre les lieux dans leur état primitif dans le délai d'un mois à compter de la révocation. Passé ce délai, en cas d'inexécution, procès-verbal sera dressé à son encontre, et la remise en état des lieux sera exécutée d'office aux frais du bénéficiaire de la présente autorisation.

Le gestionnaire de voirie se réserve le droit de demander le déplacement des ouvrages autorisés aux frais de l'occupant, dès lors que des travaux de voirie s'avéreront nécessaires.

Fait à Saint Martin d'Auxigny, le 11/01/2024

Le Maire



Fabrice CHOLLET

DIFFUSIONS

Le bénéficiaire pour attribution

La commune de Saint Martin d'Auxigny pour attribution

ANNEXE : fiche technique « Remblayage des tranchées sur voies communales »

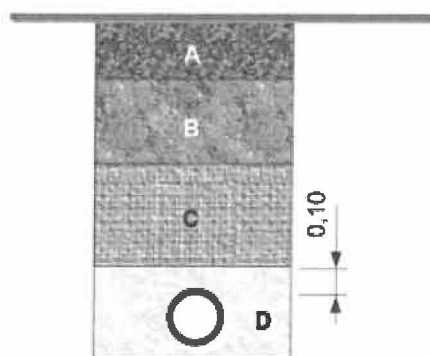
Demande de réception de travaux et recollement

Conformément aux dispositions de la loi 78-17 du 06/01/1978 relative à l'informatique, aux fichiers et aux libertés, le bénéficiaire est informé qu'il dispose d'un droit d'accès et de rectification qu'il peut exercer, pour les informations le concernant, auprès de la collectivité.

La présente décision pourra faire l'objet d'un recours devant le Tribunal Administratif compétent dans les 2 mois à compter de sa notification.

EXTRAIT DU REGISTRE DES ARRETES DU MAIRE

REMBLAYAGE DE TRANCHÉES SUR VOIES COMMUNALES




1 – Sur chaussée

Trafic / Matériaux	t5	t4	t3	T2	T1	T0
A	BB 4 cm	BB 4 cm	BB 6 cm	BB 6 cm	BB 8 cm	p.m.
B	GNT 0/31,5 30 cm	GNT 0/31,5 40 cm	GB 16 cm GNT 30 cm	GB 16 + 16 cm	GB 12 + 12 + 12	p.m.
C	Tout venant 0/20	Tout venant 0/20	Tout venant 0/20	Tout venant 0/20	Tout venant 0/20	p.m.
D	Sable	Sable	Sable	Sable	Sable	p.m.

Trafic ti et Ti correspond au nombre de poids lourds dont le PTAC (poids total autorisé en charge) est > 3,500 t/jour et par sens de circulation.



2 - Sur accotement

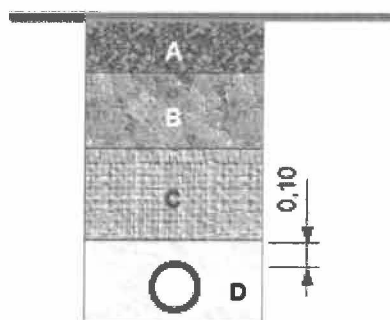


A : GNT 0/31,5 épaisseur 30 cm

B : Tout venant 0/20

C : Sable

2 – Sur trottoir (revêtu en béton bitumineux)



A : BB 0/6 épaisseur 4 cm

B : GNT 0/31,5 épaisseur 30 cm

C : Tout venant 0/20

D : Sable